




















Dates de battues avec fermeture de chemins - Promenades balisées de la commune de TENNEVILLE

Nom des promenades Naam van de wandelingen	N° N°	Distance Afstand	Balise Bewegwijzering	Départ Vertrek	Dates d'interdictions de passage dues aux chasses		
					Octobre	Novembre	Décembre
Maquisards	1	6,9 km		Eglise de Erneuville	7,19		2
Trompe-Souris	2	8,0 km		Eglise de Erneuville	6,13,21,27	2,11,17,25	8,15,28
Bronze	3	6,6 km		Eglise de Journal	6,13,21,27	2,11,17,25	8,15,28
Croix de Journal	4	4,7 km		Eglise de Journal			
Tram	5	4,6 km		Point info des Aunais	6,13,20,21,27	2,9,11,17,25	8,9,15,28
Tultay	6	13,2 km		Point info des Aunais	6,13,21,27	2,11,17,25	8,15,28
Mochamps	7	9,7 km		RN 89 hauteur Falgaude	23	6,29	6,21
Converserie	8	6,3 km		Laneuville-au-Bois	5,13,19,23,29	2,6,29,30	3,6,21,28,31
Basseille	9	12,9 km		Laneuville-au-Bois	5,13,19,23,29	2,6,29,30	3,6,21,28,31
Gris Han	10	5,0 km		Laneuville-au-Bois	5,13,19,23,29	2,6,29,30	3,6,21,28,31
Noire virée	11	6,4 km		Eglise de Tenneville	13,19,29	20,30	3,27,28
Forêt	12	2,0 km		Eglise de Tenneville			
Vieille église	13	5,0 km		Eglise de Tenneville			
Falize	14	5,5 km		Eglise de Tenneville			
Moulins	15	4,4 km		Ortheuville			
l'Ourthe	16	6,0 km		Wyompont	27	12	3,23
Chaussée romaine	17	5,3 km		Wyompont			
Chaussée Marie-Thérèse	18	11,5 km		Wyompont	6,13,21,27	2,11,17,25	8,15,28
Bois de la Fontaine		1,5		Laneuville-au-Bois	5,13,19,29	2,30	3,21,28,31
Transardennaise	GTA			La Roche-en-Ardenne	6,7,13,19,21,27	2,11,12,17,25	2,3,8,15,23,28
VTT	Bleu			Point info des Aunais	6,13,21,27,28	2,11,17,25	8,15,28
	rouge			Point info des Aunais	6,13,21,27,28	2,11,17,25	8,15,28